






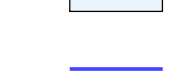






Vermassungsplan Gewässerraum Gesamt

2. Dezember 2021, Massstab 1:7500

Plan-Nr.: 3378 - 01 | Projektname: Projektname, Ort, Bezirk, Kanton | AV/Objekt: 2021 | Foliennummer: 01 + 143

ZEITRAUM PLANUNGEN AG
Rummenhalden & Döbelen
Bürglenstrasse 10, 6053 Luzern
041 221 05 05 | info@zeitraum.ch
zeitraum.ch

bucher + partner ag
Ingenieure und planer
Grossmattenstrasse 48
6004 Luzern
041 311 11 11 | info@bucher-partner.ch
www.bucher-partner.ch

-  Grünzone Gewässerraum Gr-G (überlagend)
-  Freihaltzone Gewässerraum Fr-G (überlagend)
-  Gewässerraum ohne Bewirtschaftungseinschränkung
-  Bauzonen
-  Wald
-  Sommerungsgebiet
-  Gewässer (amtliche Vermessung)
-  Gewässerrachse Fließgewässer offen
-  Gewässerrachse Fließgewässer eingedolt
-  Markanter Einzelbaum
-  Feldgehölz, Gebüschgruppen, Hecken
-  Bundesinventar der Landschaften und Naturdenkmäler Pilatus (BLN Pilatus)

