













# Vermassungsplan Gewässerraum, Ortsteil Lifelen

2. Dezember 2021, Massstab 1:2000

Plan: swr\_GWR\_3378\_02 Projektnummer: Projektleitung: sks Bearbeitung: Ar AV-Daten: 2021 Planhöhe: 60 x 105

**ZEITRAUM PLANUNGEN AG**  
 Raumentwicklung & Städtebau  
 Brühlstrasse 21, 5002 Luzern  
 041 329 05 55 | info@zeitraumplanungen.ch  
 zeitraumplanungen.ch

**bucher + partner ag**  
 Ingenieure und planer  
 Chy, Schrytenstrasse 46  
 6210 Sursee  
 Telefon 041 505 18 19  
 info@bucher-partnerag.ch  
 www.bucher-partnerag.ch

-  Grünzone Gewässerraum Gr-G (überlagernd)
-  Freihaltezone Gewässerraum Fr-G (überlagernd)
-  Gewässerraum ohne Bewirtschaftungseinschränkung
-  Bauzonen
-  Wald
-  Sömmerungsgebiet
-  Gewässer (amtliche Vermessung)
-  Gewässerachse Fließgewässer offen
-  Gewässerachse Fließgewässer eingedolt
-  Markanter Einzelbaum
-  Feldgehölz, Gebüschgruppen, Hecken
-  Bundesinventar der Landschaften und Naturdenkmäler Pilatus (BLN Pilatus)

