

GEMEINDE SCHWARZENBERG











KANTON LUZERN

# OP SCHWARZENBERG

## AUSWERTUNG ÜBERBAUUNGSZIFFER

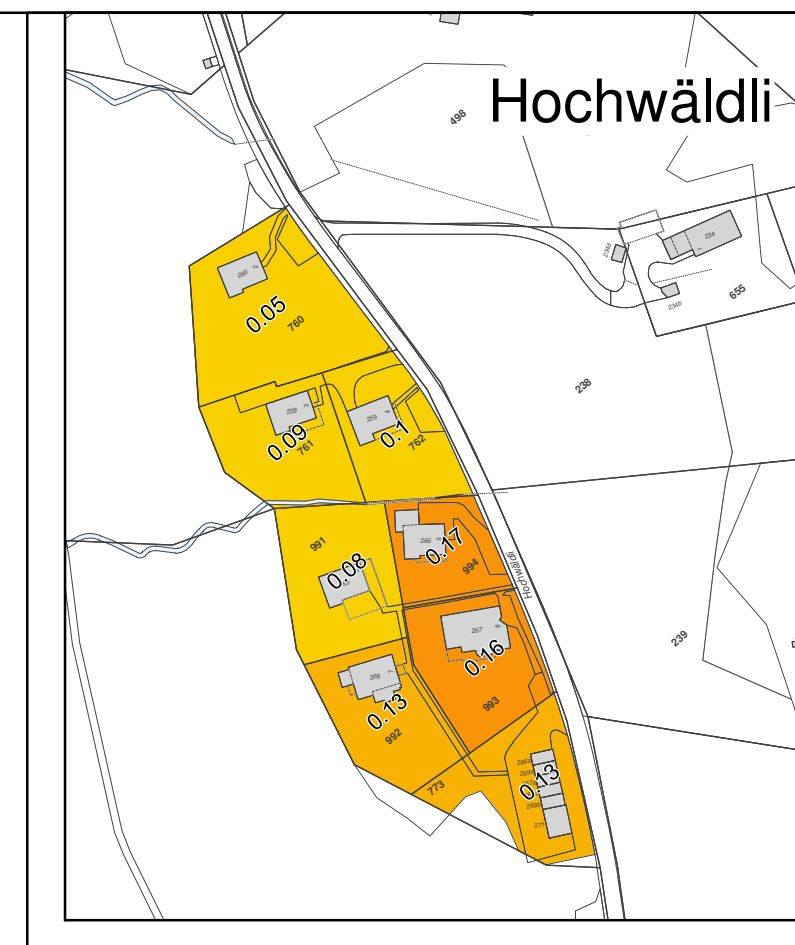
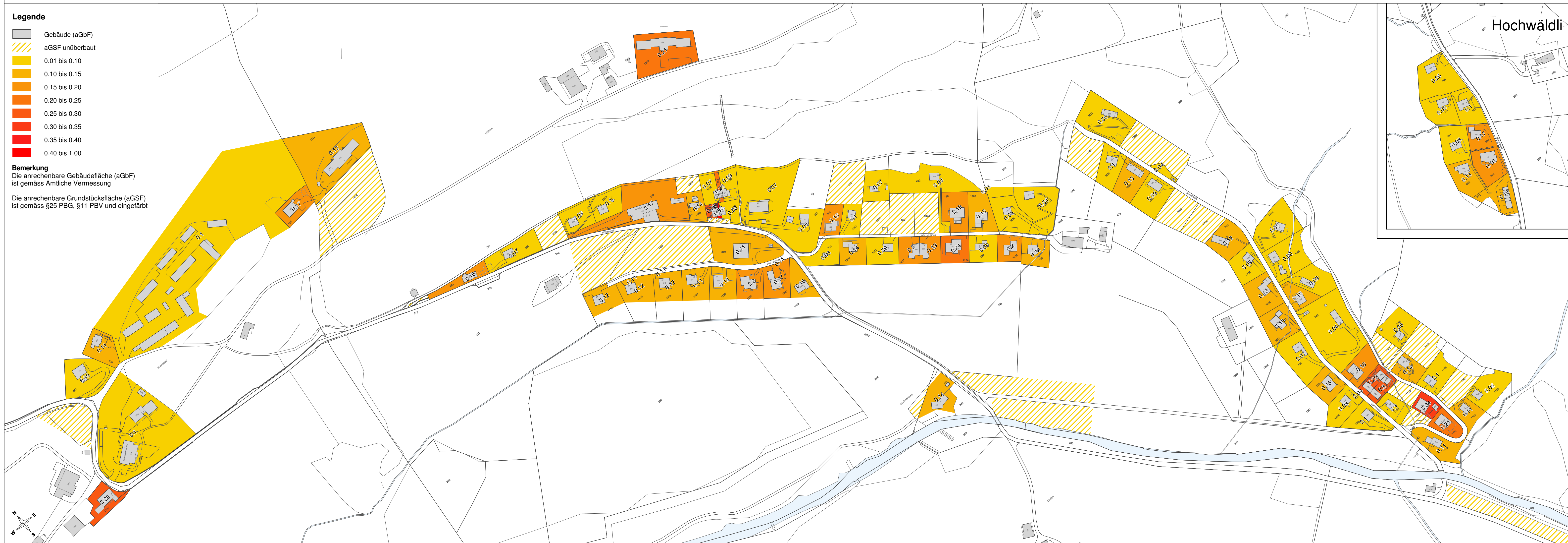
ORTSTEIL EIGENTAL

SITUATION 1:2'000

- Legende**
-  Gebäude (aGbF)
  -  aGSF unüberbaut
  -  0.01 bis 0.10
  -  0.10 bis 0.15
  -  0.15 bis 0.20
  -  0.20 bis 0.25
  -  0.25 bis 0.30
  -  0.30 bis 0.35
  -  0.35 bis 0.40
  -  0.40 bis 1.00

**Bemerkung**  
 Die anrechenbare Gebäudefläche (aGbF)  
 ist gemäss Amtliche Vermessung

Die anrechenbare Grundstücksfläche (aGSF)  
 ist gemäss §25 PBG, §11 PBV und eingefärbt



Gezeichnet			
Name	Datum		
PS	06.03.19		
Format			
30 x 105			